



PREFEITURA MUNICIPAL DE CAMARAGIBE  
SECRETARIA DE DEFESA CIVIL



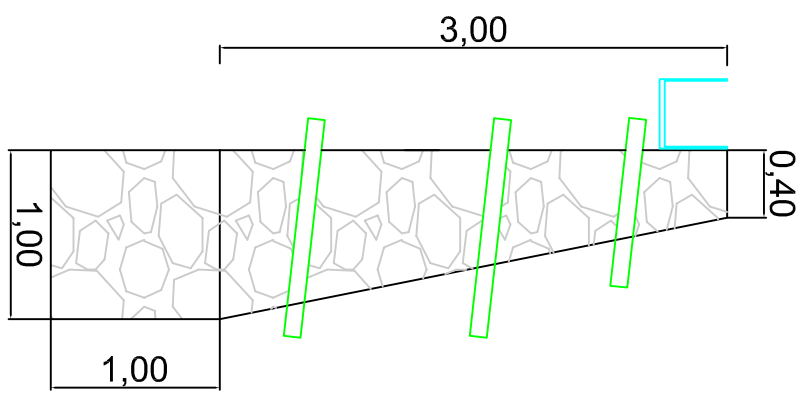
**PROJETO BÁSICO DE ENGENHARIA PARA ESTABILIZAÇÃO DE ÁREAS DE RISCO DE DESLIZAMENTOS EM ENCOSTAS NO MUNICÍPIO DE CAMARAGIBE PARA MURO EM PARCERIA**

Endereço		RUA 13 DE MAIO - ALTO SANTO ANTONIO	
PRANCHA	DATA	REVISÃO	
PROJETO BÁSICO	OUT/2022		
CONTEÚDO	ESCALA		
PERFIL E DETALHES	S/E		
RESPONSÁVEL TÉCNICO MATEUS FARIAS BANDIEIRA CREA 1819487/RSPE			
DIGITAÇÃO ESAU EFRAIM DE ARAUJO SALES			
		PRANCHA	03/05

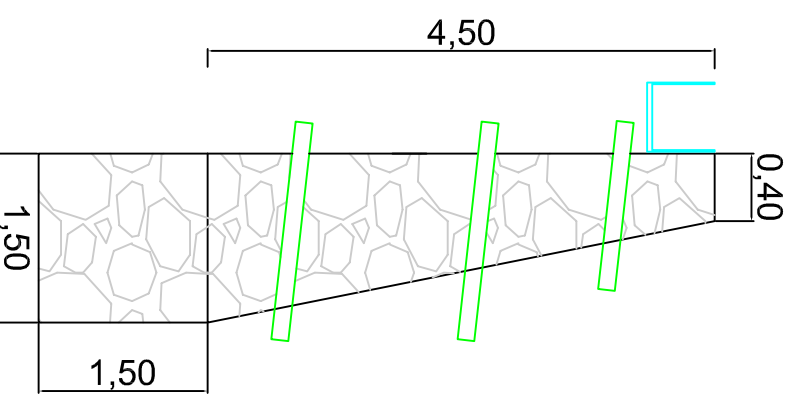
- CONVENÇÕES:**
-  Muro de Arrimo
  -  Candeleta
  -  Tela Argamassada
  -  Escadaria
  -  Piso Cimentado
  -  Caixa de Coleta de Águas Pluviais

# PERFIL DO MURO E TELA ARGAMASSADA

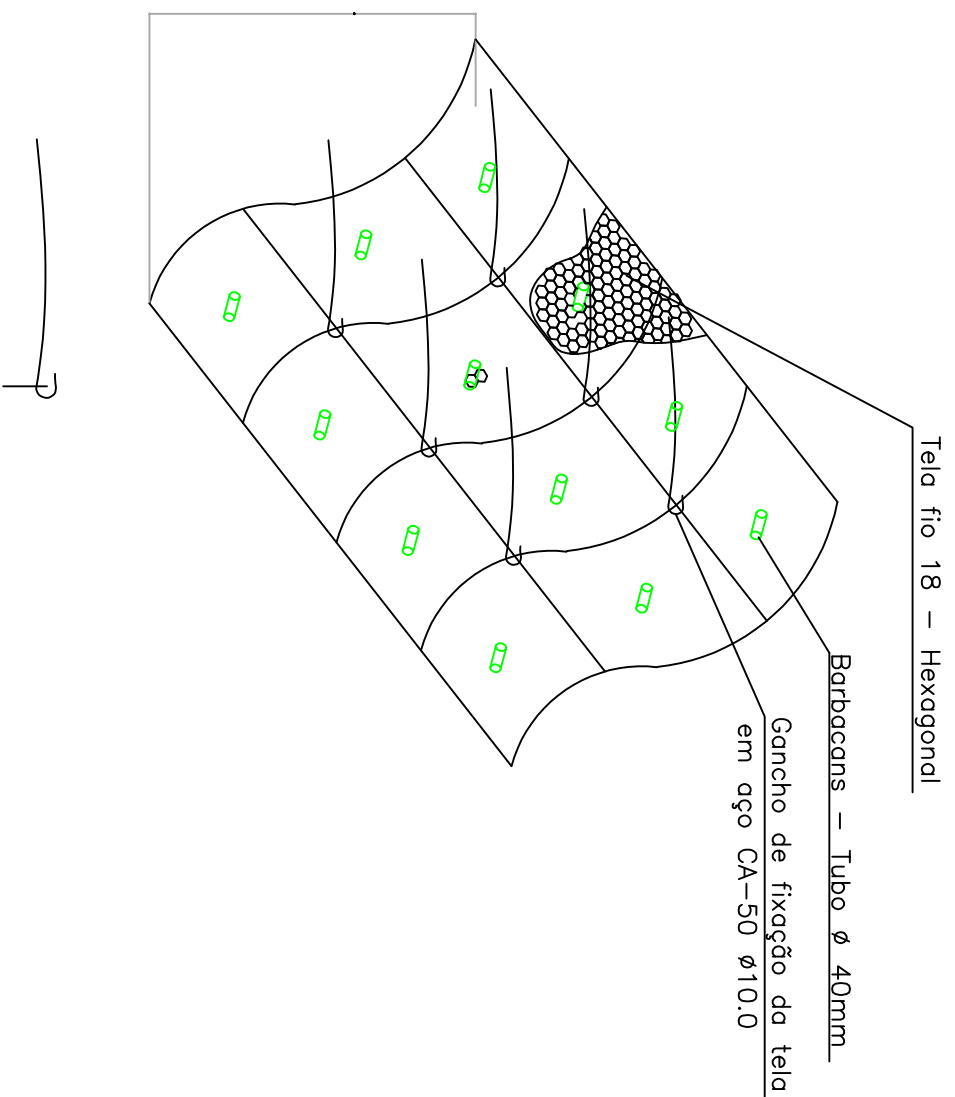
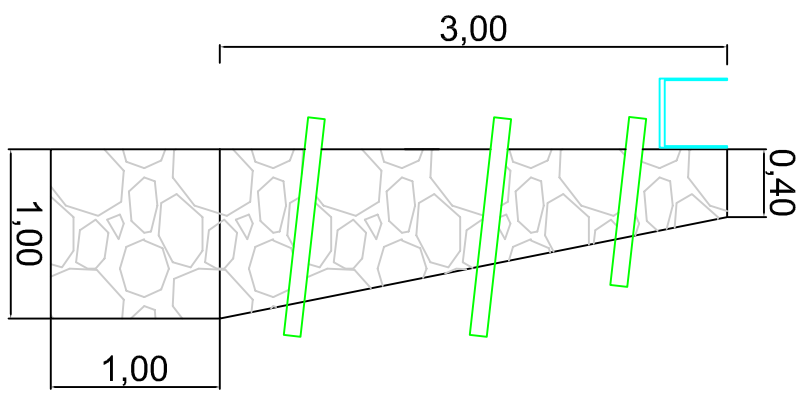
PERFIL DO MURO 1



PERFIL DO MURO 2



PERFIL DO MURO 3



VISTA FRONTAL

